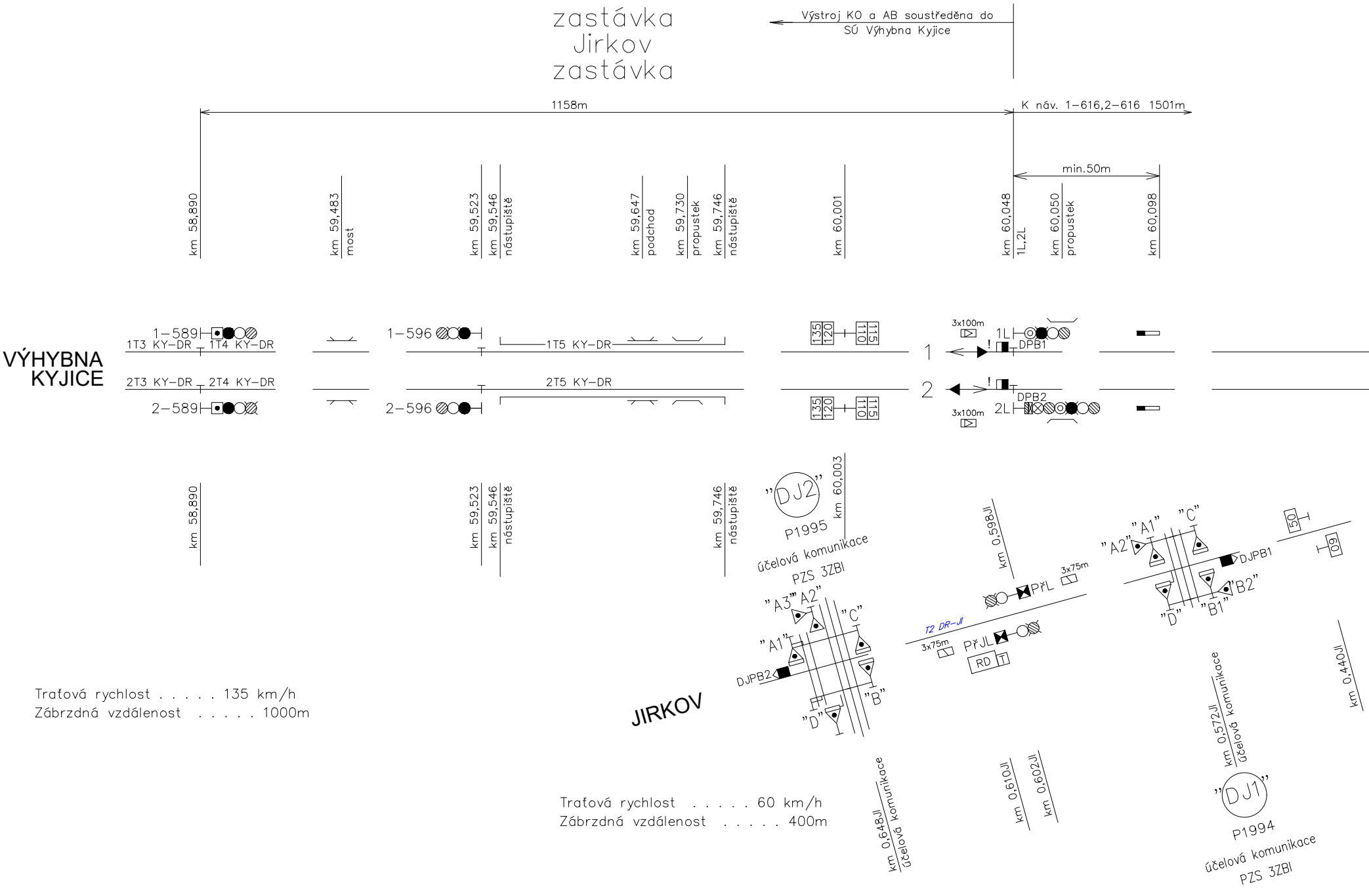
zastávka
Jirkov
zastávka
Výstroj KO a AB soustředěna do
SÚ Výhybna Kyjice
1158m
K náv. 1–616,2–616 1501m
min.50m
km 58,890
km 59,483 most
km 59,523
km 59,546 nástupiště
km 59,647 podchod
km 59,730 propustek
km 59,746 nástupiště
km 60,001
km 60,048 1L,2L
km 60,050 propustek
km 60,098
VÝHYBNA
KYJICE
1–589
1T3 KY–DR
1T4 KY–DR
2T3 KY–DR
2T4 KY–DR
2–589
1–596
1T5 KY–DR
2T5 KY–DR
2–596
135
120
110
115
3x100m
1L
DPB1
1
2
DPB2
2L
3x100m
km 58,890
km 59,523
km 59,546 nástupiště
km 59,746 nástupiště
"DJ2"
P1995
km 60,003
účelová komunikace
PZS 3ZBI
"A3" "A2"
"C"
"A1"
DJPB2
"D"
"B"
JIRKOV
km 0,598JI
3x75m
PřL
T2 DR–JI
3x75m
PřJL
RD
T
"A2" "A1"
"C"
DJPB1
"B2"
"D"
"B1"
50
60
km 0,440JI
km 0,572JI účelová komunikace
"DJ1"
P1994
účelová komunikace
PZS 3ZBI
km 0,648JI účelová komunikace
km 0,610JI
km 0,602JI

Traťová rychlost . . . . . 135 km/h
Zábrzdná vzdálenost 1000m

Traťová rychlost . . . . . 60 km/h
Zábrzdná vzdálenost 400m

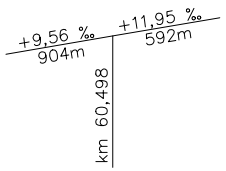

+9,56 ‰
904m
+11,95 ‰
592m
km 60,498

TABULKA NÁVĚSTIDELPOLOHY PCN

Název	Poloha v km
PřJL	0,602
JL	0,200
1L	60,048
2L	60,048
1S	61,248
2S	61,248

Název	Poloha v km
DPB1	60,046
DPB2	60,046
DPB3	0,200
DPB4	60,412
DPB5	60,412
DPB6	60,531
DPB7	60,553
DPB8	60,575
DPB9	60,608
DPB10	61,248
DPB11	61,248

Odb. DOLNÍ RYBNÍK

SZZ dálkově ovládáno z ŽST Chomutov

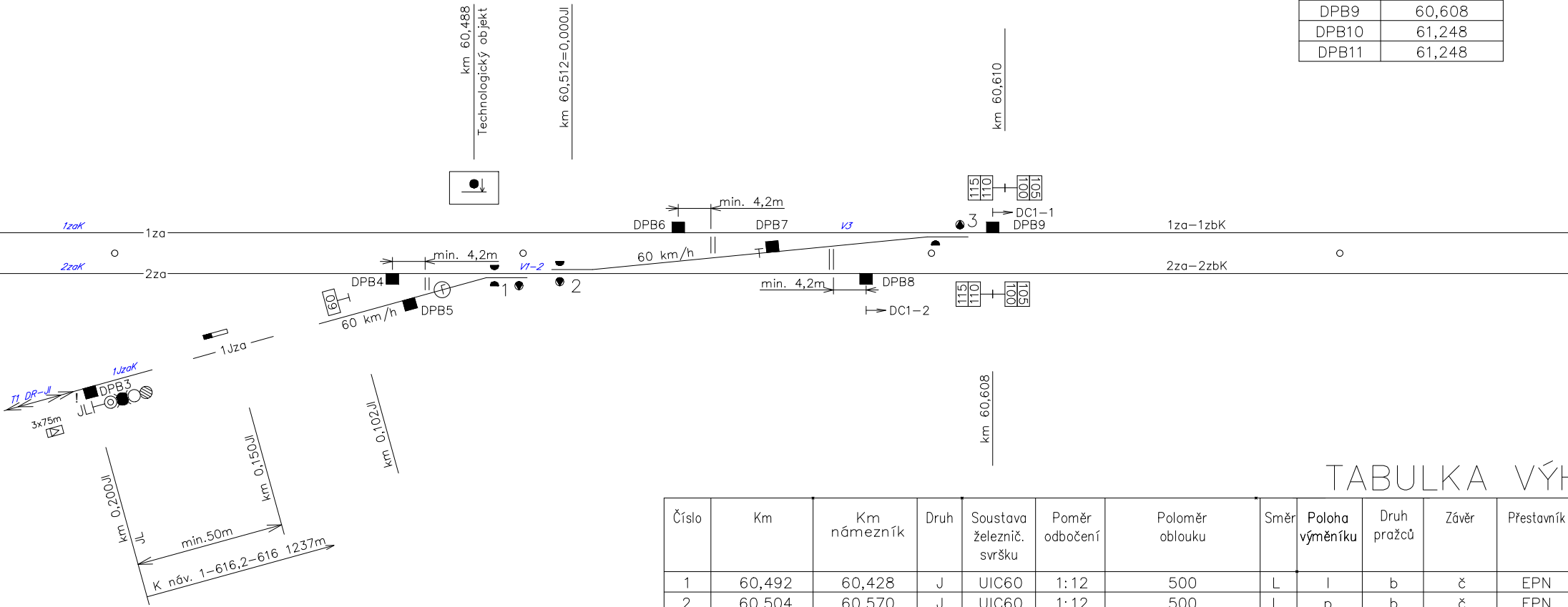

km 60,488
Technologický objekt
km 60,512=0,000JL
km 60,610
115
110
100
105
DC1–1
3
DPB9
min. 4,2m
DPB6
DPB7
V3
1zaK
1za
1za–1zbK
2zaK
2za
2za–2zbK
60 km/h
min. 4,2m
V1–2
DPB4
1
2
min. 4,2m
DPB8
115
110
100
105
DC1–2
60
60 km/h
DPB5
1Jza
1JzaK
T1 DR–JL
DPB3
JL
3x75m
km 0,102JL
km 60,608
km 0,150JL
km 0,200JL
JL
min.50m
K náv. 1–616,2–616 1237m

TABULKA VÝH

Číslo	Km	Km námezník	Druh	Soustava železnič. svršku	Poměr odbočení	Poloměr oblouku	Směr	Poloha výměníku	Druh pražců	Závěr	Přestavník
1	60,492	60,428	J	UIC60	1:12	500	L	l	b	č	EPN
2	60,504	60,570	J	UIC60	1:12	500	L	p	b	č	EPN
3	60,605	60,539	J	UIC60	1:12	500	L	p	b	č	EPN

60,4 60,5 60,6 60,7

TABULKA POČÍTAČŮ NÁPRAV

Úsek	Snímače	Umístění
1zaK	DPB1,DPB6	SÚ–DOLNÍ RYBNÍK
2zaK	DPB2,DPB4	SÚ–DOLNÍ RYBNÍK
1JzaK	DPB3,DPB5	SÚ–DOLNÍ RYBNÍK
V1–2	DPB4,DPB5,DPB7,DPB8	SÚ–DOLNÍ RYBNÍK
V3	DPB6,DPB7,DPB9	SÚ–DOLNÍ RYBNÍK
1zbK	DPB9,DPB10	SÚ–DOLNÍ RYBNÍK
2zbK	DPB8,DPB11	SÚ–DOLNÍ RYBNÍK

TABULKA RYCHLOSTÍ

do/od	Rychlost od/do	
	CHOMUTOVA	
	1TK	2TK
VÝH. KYJICE 1TK	traťová	–
VÝH. KYJICE 2TK	60 km/h	traťová
JIRKOVA TK	60 km/h	60 km/h

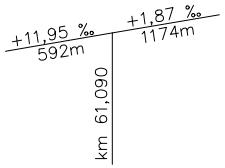
+11,95 ‰
592m
+1,87 ‰
1174m
km 61,090

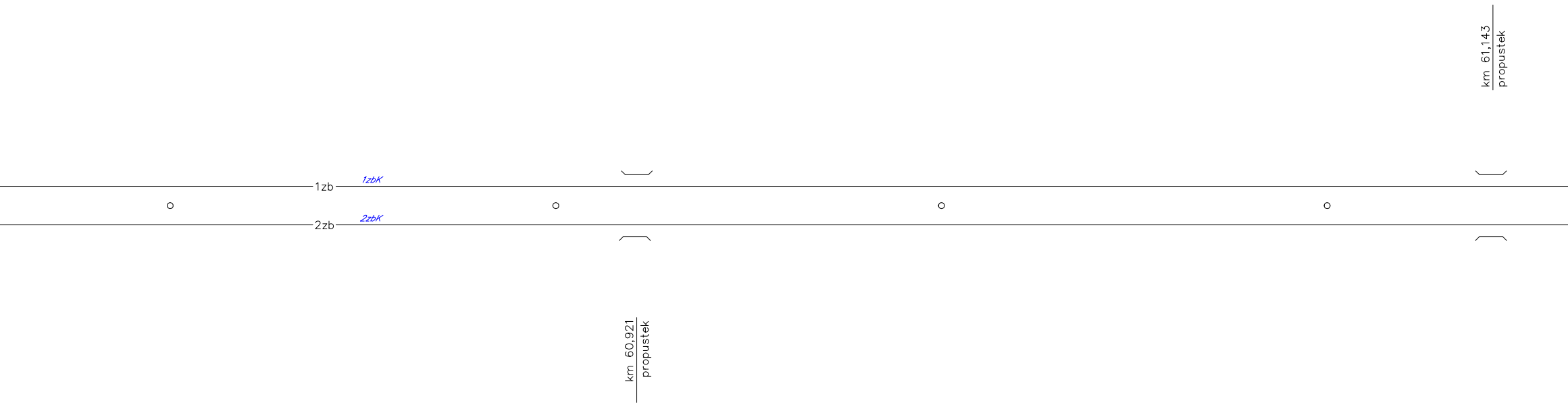
km 61,143
propustek
1zb
1zbK
2zb
2zbK
km 60,921
propustek

HYBEK

Poloha přestavníku	Snímač polohy	Zámek v základní poloze	Zámek v opačné poloze	Poznámka
l	1	–	–	–
p	1	–	–	–
p	1	–	–	–

60,8 60,9 61,0 61,1


+1,87 ‰
1174m
+9,57 ‰
247m
km 61,090
Výstroj KO a AB soustředěna
do SÚ ŽST Chomutov
"DC1"
P1962
místní komunikace
PZS 3ZBI
K náv. 1–596,2–596 1725m
1007m
min.50m
km 61,168
propustek
km 61,198
km 61,248
1S
km 61,549
km 61,681
propustek
km 61,695
lávka pro pěší
km 61,937
propustek
km 62,207
propustek
km 62,255
km 62,331
místní komunikace
DJ1–1,DJ2–1
3x100m
1S
DPB10
1T1 DR–CH
1–615
1T2 DR–CH
1–622
1T1 DR–CH
1T3 DR–CH
2T1 DR–CH
DPB11
2S
3x100m
2T2 DR–CH
2–615
2T1 DR–CH
2T3 DR–CH
2–622
DJ1–2,DJ2–2
"B2"
"B1"
"D"
RD
T
DCPB1
DCPB3
1T2 DR–CH
DCPB2
DCPB4
2T2 DR–CH
"C"
"A"
C
km 61,198
km 61,248
2S
km 61,549
km 62,255
min.50m
1007m

LEGENDA:

1SK Název kolejových úseku
1SK–I Název kolejových úseku
—— Stávající stav
—— Navrhovaný stav

Traťová rychlost . . . . . 105 km/h
Zábrzdná vzdálenost 1000m

61,2

HOMUTOV

mezi izolovanými styky
mezi počítači náprav

EVROPSKÁ UNIE
Evropské strukturální a investiční fondy
Operační program doprava

Ministerstvo dopravy
Státní fond dopravní infrastruktury

PS 11-02
D.1.1.1.2

VÝŠKOVÝ SYSTÉM Bpv SOUŘADNICOVÝ SYSTÉM S-JTSK ±0,000 = xxx,xx m n. m.

Číslo změny:	*Obsah změny:*	*Datum změny:*
01	-	-
02	-	-
03	-	-

Objednatel:
SPRÁVA ŽELEZNIC
Správa železnic, státní organizace
Dlážděná 1003/7, 110 00 Praha 1

Stavební správa západ
Sokolovská 278/1955, 190 00 Praha 9

Sdružení: „SEU + SP+PROJS_Kyjice-Chomutov_PDPS“
SUDOP EU
SUDOP PRAHA
PROJEKT servis

Zpracovatel části:
SUDOP EU
SUDOP EU a.s.
Olšanská 1a, 130 80 Praha
Tel.: +420 267 094 305
E-mail: info@sudopeu.cz

Hlavní inženýr projektu: ING. STANISLAV JAROŠ
Garant profese: ZDENĚK PACHOLÍK

Středisko:
ELEKTROTECHNIKY, TRAKCE, SDĚLOVACÍ A ZABEZPEČOVACÍ TECHNIKY

Vedoucí střediska:	*Odpovědný projektant SO, IO, PS:*	*Vypracoval:*	*Kontroloval:*
ING. MARTIN RAIBR	ING. DAVID ZRŮST	JIŘÍ JAKUBEC	ING. MARTIN RAIBR

Název akce:
REKONSTRUKCE TRATI V ÚSEKU KYJICE - CHOMUTOV

Číslo smlouvy: 19-010.640
Projektový stupeň: PDPS

název PS/SO:
ŽELEZNIČNÍ ZABEZPEČOVACÍ ZAŘÍZENÍ
STANIČNÍ ZABEZPEČOVACÍ ZAŘÍZENÍ
PS 11-02 ODBOČKA DOLNÍ RYBNÍK, SZZ

Datum: 09 / 2019
Číslo části: D.1.1.1.2

Název přílohy:
SITUAČNÍ SCHÉMA ODB. DOLNÍ RYBNÍK
NAVRHOVANÝ STAV

Měřítko: -
Počet formátů: 9xA4
Číslo přílohy: 0201

DOKUMENT LZE UŽÍVAT POUZE VE SMYSLU PŘÍSLUŠNÉ SMLOUVY O DÍLO. ŽÁDNÁ JEHO ČÁST NEMŮŽE BÝT DLE ZÁKONA č.121/2000 Sb. KOPÍROVÁNA NEBO JINÝM ZPŮSOBEM ROZŠIŘOVÁNA BEZ SOUHLASU SUDOP EU a. s.

EVROPSKÁ UNIE
Evropské strukturální a investiční fondy
Operační program Doprava

Ministerstvo dopravy
Státní fond dopravní infrastruktury

Ing. PETR SÝKORA
ČKAIT - 0301525

Petr Sýkora
20.08.2025

Revize:	Datum:	Popis:	Kontroloval:
R1	18.12.2020	Odevzdání dokumentace DUSP k připomínkám	Z. Vrzák
R2	19.02.2021	Odevzdání dokumentace DUSP ke společnému povolení stavby	Z. Vrzák
R3	06/2025	DPS aktualizována k připomínkám	Z. Vrzák

Stavebník/Investor: **Správa železnic, státní organizace**
Adresa: Dlážděná 1003/7, 110 00 Praha 1
Zástupce investora: Stavební správa západ
Adresa: Sokolovská 278/1955, 190 00 Praha 9

Zhotovitel stavby: **ATE, s.r.o.**
Adresa: Wolkerova 2425/14, 350 02 Cheb
Kontakt: T: [+420 354 435 070
E: [ate@atecheb.cz]

ATE

Zhotovitel objektu: **ATE, s.r.o.**
Adresa: Wolkerova 2425/14, 350 02 Cheb
Kontakt: T: [+420 354 435 070
E: [ate@atecheb.cz]

Hlavní projektant (HIP):	Specialista:	Odpovědný projektant:	Zpracovatel:
ING. PETR SÝKORA	LENKA SÝKOROVÁ	ING. PETR SÝKORA	BC. ZDENĚK VRZÁK

Název stavby/akce:
Doplnění závor na přejezdu P1995 v km 0,648 Odb. Dolní Rybník - Jirkov

Označení (S-kód): S631900162
Označení zhotovitele: 20802
Název části: Přejezdové zabezpečovací zařízení
Označení části: D.1.1.3
Název objektu: **PZS P1995 v km 0,648**
Označení objektu/komplexu: **PS 10-01-31**
Název přílohy: SITUAČNÍ SCHÉMA BAREVNÉ
Název dílčí části přílohy:
Číslo přílohy: **2. 0201A**
Paré:

Kraj:	Katastrální území:	TUDU:
ÚSTECKÝ	Otvice [716961]	063302

Stupeň dokumentace:	Datum zpracování:	Formáty:	Měřítko:
DPS	06/2025	10 x A4	

S631900162_DPS__D1103_PS100131_XX_2_212_001

DOKUMENT LZE UŽÍVAT POUZE VE SMYSLU PŘÍSLUŠNÉ SMOUVY O DÍLO. ŽÁDNÁ JEHO ČÁST NEMŮŽE BÝT DLE ZÁKONA Č. 121/2000 SB. KOPÍROVÁNA NEBO JINÝM ZPŮSOBEM ROZŠIŘOVÁNA BEZ SOUHLASU ATE, S. R. O.